

**INFORME DE MONITOREO DE MEDIOS\***

Fecha: 15/02/2023

Semana N° 8

Coordinación de Vigilancia Epidemiológica

\*Vigilancia basada en eventos de interés epidemiológico mediante el monitoreo de medios abiertos de comunicación locales y nacionales.

**Reporte de eventos:**

Amenaza	Tema	Medio	Fecha	Resumen	Liga	Prioridad
Accidente	Incendio de vivienda en Cuernavaca	El Sol de Cuernavaca	14 febrero 2023	El <b>grupo laboró en coordinación con otras corporaciones</b> , a fin de apagar las llamas. Protección Civil precisó que a pesar de lo grave del siniestro no hay reporte de personas heridas.	<a href="https://www.elsoldecuernavaca.com.mx/policiaci/incendio-en-vivienda-de-cuernavaca-moviliza-a-los-cuerpos-de-emergencia-9621776.html">https://www.elsoldecuernavaca.com.mx/policiaci/incendio-en-vivienda-de-cuernavaca-moviliza-a-los-cuerpos-de-emergencia-9621776.html</a>	Bajo
Biológico	Tlaltizapan con falta de agua potable	El Sol de Cuernavaca	14 febrero 2023	Después de <b>seis días sin tener el suministro de agua potable en el municipio de Tlaltizapan</b> , ayudantes municipales aseguran que poco a poco se va a restablecer el servicio en las colonias y en la cabecera municipal, luego de confirmar que la Comisión Federal de Electricidad (CFE) reconectó el sistema del manantial "Tecalpan" también conocido como "las tasas".	<a href="https://www.elsoldecuernavaca.com.mx/local/mas-de-la-mitad-de-tlaltizapan-cumple-seis-dias-sin-agua-por-cortes-de-energia-a-pozos-9622260.html">https://www.elsoldecuernavaca.com.mx/local/mas-de-la-mitad-de-tlaltizapan-cumple-seis-dias-sin-agua-por-cortes-de-energia-a-pozos-9622260.html</a>	Bajo
Biológico	Venta de alcohol no regulado en Morelos	El Sol de Cuernavaca	14 febrero 2023	La regidora e integrante de la Comisión Reguladora para la Venta, Distribución y Consumo de Alcohol de Cuernavaca, <b>Wendy Salinas Ruíz</b> mencionó que <b>más del 50 por ciento de los giros rojos de la capital de Morelos se encuentran fuera de la ley</b> .	<a href="https://www.elsoldecuernavaca.com.mx/local/mas-de-la-mitad-de-giros-rojos-operan-ilegalmente-wendy-salinas-9619300.html">https://www.elsoldecuernavaca.com.mx/local/mas-de-la-mitad-de-giros-rojos-operan-ilegalmente-wendy-salinas-9619300.html</a>	Bajo
Accidente	Incendio en barranca del puente 2000	Diario de Morelos	15 febrero 2023	Hasta el momento de sabe que el incendio se expandió debido a la quema de pastizal seco en la zona. Hasta el momento no se reportan pérdidas mortales.	<a href="https://www.diariode-morelos.com/noticias/esta-noche-se-registra-incendio-en-la-barranca-del-puente-2000-de-cuernavaca">https://www.diariode-morelos.com/noticias/esta-noche-se-registra-incendio-en-la-barranca-del-puente-2000-de-cuernavaca</a>	Bajo
Biológico	Niegan amparo vs ley antitabaco	Diario de Morelos	15 febrero 2023	La justicia federal niega a la industria restaurantera la posibilidad de mantener áreas para fumar.	<a href="https://www.diariode-morelos.com/noticias/es-niegan-el-amparo-para-reas-de-fumar-0">https://www.diariode-morelos.com/noticias/es-niegan-el-amparo-para-reas-de-fumar-0</a>	Bajo
Violencia	Aumento de extorsiones y violencia en Cuautla	La Unión	15 febrero 2023	A más de un año de haberse elevado el nivel de inseguridad en este municipio, el comercio organizado continúa sufriendo los embates de la delincuencia, a pesar de los presuntos operativos que se han implementado con la participación de las fuerzas federales, lo que sigue ocasionando el cierre de establecimientos, señaló Miguel Leana Vélez, representante de los comerciantes establecidos del Centro Histórico.	<a href="https://www.launion.com.mx/morelos/cuautla/noticias/222339-por-inseguridad-continua-el-cierre-de-comercios-en-cuautla.html">https://www.launion.com.mx/morelos/cuautla/noticias/222339-por-inseguridad-continua-el-cierre-de-comercios-en-cuautla.html</a>	Bajo
Biológico	Localidades de Tlaltizapan con falta de agua potable	La Unión	15 febrero 2023	Tres colonias del poblado de Santa Rosa Treinta carecen de abasto suficiente de agua potable, por lo que dijeron al gobierno municipal que si no atiende la situación, realizarán acciones para que satisfagan su demanda, entre ellas, la toma de la presidencia, este miércoles.	<a href="https://www.launion.com.mx/morelos/zona-sur/noticias/222335-demandan-resolver-problema-de-agua-en-comunidades-de-tlaltizapan.html">https://www.launion.com.mx/morelos/zona-sur/noticias/222335-demandan-resolver-problema-de-agua-en-comunidades-de-tlaltizapan.html</a>	Bajo
Biológico	Venta de carne clandestina	La Unión	15 febrero 2023	Vecinos de la cabecera de este municipio de este lugar, hizo un llamado a las autoridades sanitarias para verificar la calidad de la carne que se comercializa, al asegurar que persiste la matanza de animales clandestina.	<a href="https://www.launion.com.mx/morelos/zona-sur/noticias/222332-llaman-a-verificar-calidad-de-la-carne-que-se-comercializa-en-tamacruz.html">https://www.launion.com.mx/morelos/zona-sur/noticias/222332-llaman-a-verificar-calidad-de-la-carne-que-se-comercializa-en-tamacruz.html</a>	Bajo



<http://ssm.gob.mx>



Servicios de Salud Morelos



@MorelosSalud

Callejón Borda N°3 Col. Centro C.P. 62000  
Teléfono (777) 312 62 31 / 314 33 36 ext. 222

**Calle Gómez Azcárate No. 205, Col. Lomas de la Selva  
C.P. 62270, Cuernavaca, Morelos. Tel.: 777 102 25 56**

**INFORME DE RIESGOS METEOROLÓGICOS**

Fecha: 15/02/2023

Semana N° 8

Coordinación de Vigilancia Epidemiológica

**Fuente:** Servicio Meteorológico Nacional de México, CONAGUA.

**SE PREVEN LLUVIAS Y CHUBASCOS, RACHAS DE VIENTO MUY FUERTES A INTENSAS EN EL NORTE Y NOROESTE DEL PAÍS, ASÍ COMO CAÍDA DE NIEVE/AGUANIEVE PRINCIPALMENTE EN SIERRAS DE BAJA CALIFORNIA, SONORA Y CHIHUAHUA.**

El **frente frío Núm. 33** se desplazará sobre el noroeste y norte de México, asociado con una **vaguada polar** y con las **corrientes en chorro polar y subtropical**, producirán lluvias y chubascos en Sonora y Chihuahua, así como lluvias aisladas en la Península de Baja California, además de rachas de viento de 90 a 110 km/h en el noroeste y norte de México. Asimismo, se prevén condiciones para la caída de nieve/aguanieve principalmente en zonas serranas de Baja California, Sonora y Chihuahua. Por otra parte, continuará el evento de **surada** en el litoral del Golfo de México con rachas de viento de 50 a 60 km/h en Tamaulipas, Veracruz, Tabasco, Campeche, Yucatán, Quintana Roo e Istmo y Golfo de Tehuantepec. Finalmente, el ingreso de humedad procedente del Océano Pacífico, Golfo de México y Mar Caribe, propiciará lluvias aisladas en el sureste mexicano y la Península de Yucatán. Para el resto de la República Mexicana se pronostica tiempo estable y sin lluvia.

**Las bajas temperaturas, así como la caída de nieve/aguanieve, podrían generar capas de hielo sobre la carpeta asfáltica en el norte del país y densos bancos de niebla en tramos carreteros.**

**lluvias aisladas (0.1-5mm):**

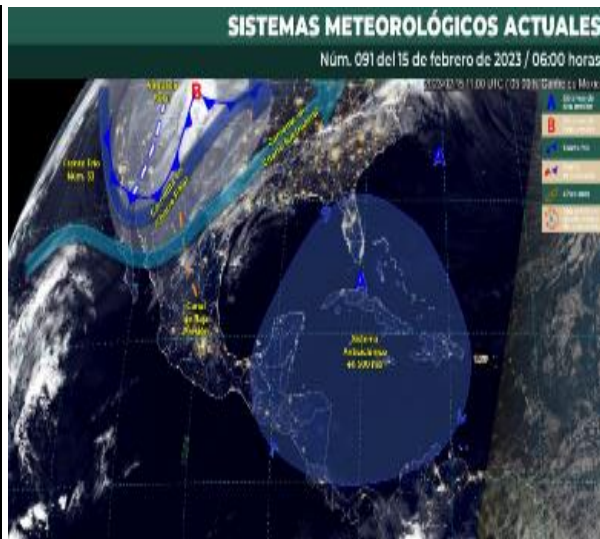
Baja California, Baja California Sur, Tamaulipas, Guerrero, Oaxaca, Chiapas, Campeche y Quintana Roo.

**Temperaturas Máximas de 30-35 °C:**

Coahuila, Sinaloa, Nayarit, Jalisco, Colima, Hidalgo, Puebla, **Morelos**, Tabasco y Quintana Roo.

**Pronostico en región Mesa Central:**

Cielo parcialmente nublado y sin lluvia en la región. Por la mañana, ambiente muy frío a frío con heladas en zonas altas. Por la tarde, **ambiente templado a cálido; ambiente cálido a caluroso en Morelos**. Viento de componente sur de 20 a 30 km/h en la región, con rachas de hasta 70 km/h y posibles tolvaneras en Guanajuato.



<http://ssm.gob.mx>



Servicios de Salud Morelos



@MorelosSalud

Callejón Borda N°3 Col. Centro C.P. 62000  
Teléfono (777) 312 62 31 / 314 33 36 ext. 222

**Calle Gómez Azcárate No. 205, Col. Lomas de la Selva  
C.P. 62270, Cuernavaca, Morelos. Tel.: 777 102 25 56**

**INFORME DE MONITOREO VOLCÁNICO Y SISMOLÓGICO**

Fecha: 15/02/2023

Semana N° 8

Coordinación de Vigilancia Epidemiológica

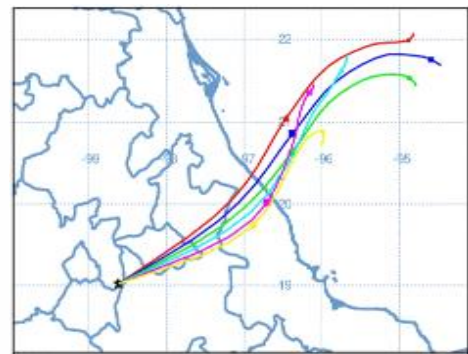
**Fuente:** Servicio Sismológico Nacional, UNAM. / Centro nacional de Prevención de Desastres (CENAPRED)-SEGOB, SENEAM-SCT y NOAA.

En las últimas 24 horas, mediante los sistemas de monitoreo del volcán Popocatepetl, se detectaron 147 exhalaciones acompañadas de vapor de agua, gases volcánicos y en ocasiones ligeras cantidades de ceniza. También se contabilizaron 56 minutos de tremor. En este periodo se detectaron seis explosiones, dos el día de ayer las cuales por sus características sísmicas se clasificaron como menores. Durante la mañana y al momento de este reporte se ha observado una emisión constante de vapor de agua, gases volcánicos y ceniza en dirección noreste.

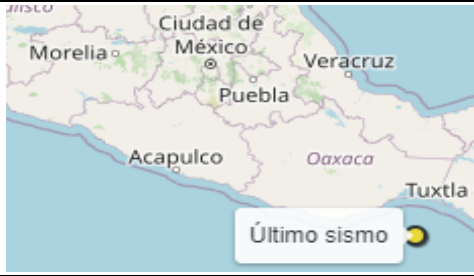
NIVEL DE ALERTA	SEMAFORO	AMARILLO-FASE 2	RECOMENDACIONES PARA LA FASE AMARILLO FASE 2
	<p><b>El volcán presenta incremento en su actividad, con explosiones esporádicas:</b></p> <ul style="list-style-type: none"><li>● Pluma continúa de vapor de agua y gas.</li><li>● Caída de ceniza leves a moderadas en poblaciones cercanas.</li><li>● Lanzamiento de fragmentos incandescentes y posibilidad de flujos piroclásticos de corto alcance asociado a las explosiones.</li><li>● Crecimiento y destrucción de domos de lava.</li><li>● Flujos de lodo o escombros de corto alcance.</li></ul>		<ol style="list-style-type: none"><li>1. Continuar con el <b>radio de seguridad de 12 km</b>, por lo que la <b>permanencia</b> en esa área <b>no está permitida</b>.</li><li>2. Controlar el tránsito entre Santiago Xalitintla y San Pedro Nexapa, vía Paso de Cortés.</li><li>3. A las autoridades de <b>Protección Civil</b>, <b>mantener sus procedimientos preventivos</b>, de acuerdo con sus planes operativos.</li><li>4. A la <b>población</b> se le recomienda <b>elevar la atención a los avisos de las autoridades de su localidad</b> y se exhorta a no acercarse al volcán, y mucho menos al cráter.</li><li>5. <b>Mantenerse fuera de cañadas ante posibles flujos de lodo</b>, principalmente en temporada de lluvias.</li></ol>

**PRONOSTICO DE CAIDA DE CENIZA**

En caso de una exhalación de ceniza volcánica, el pronóstico de trayectoria hacia el este-noreste (simulando exhalación cada hora en las próximas 6 horas), a su paso por la zona oeste, centro-norte y este-noreste del estado de Puebla; zona sur, sureste y este del estado de Tlaxcala; zona centro del estado de Veracruz y Golfo de México, para las primeras 12 horas de pronóstico, (09:00 a las 21:00 hora local). Posteriormente para las últimas 12 horas de pronóstico (21:00 a las 09:00 hora local del día siguiente), las trayectorias continúan sobre el Golfo de México.



**SIN PRONOSTICO DE CAIDA DE CENIZA PARA EL ESTADO**

SISMOS	<p>Se registró sismo de magnitud de 3.7 grados Richter, a las 04:47:05 hrs con localización del epicentro a 114 km al sureste de Salina Cruz, Oaxaca.</p> <p><b>NO PERCIBIDO EN EL ESTADO DE MORELOS.</b></p>	
	<p><b>REPORTE DE DAÑOS A LA POBLACION</b></p> <p><b>PROTECCIÓN CIVIL</b></p> <p>Sin reporte de daños a la población ni a la infraestructura en salud.</p>	



<http://ssm.gob.mx>



Servicios de Salud Morelos



@MorelosSalud

Callejón Borda N°3 Col. Centro C.P. 62000  
Teléfono (777) 312 62 31 / 314 33 36 ext. 222

**Calle Gómez Azcárate No. 205, Col. Lomas de la Selva  
C.P. 62270, Cuernavaca, Morelos. Tel.: 777 102 25 56**

**INFORME DE MONITOREO DE TEMPERATURAS Y CALIDAD DEL AIRE**

Fecha: 15/02/2023

Semana N° 8

Coordinación de Vigilancia Epidemiológica

Fuente: Comisión Estatal de Agua (CEAGUA)

**PRONOSTICO DE TEMPERATURAS POR  
MUNICIPIO**

Municipio	Min.	Max.	Municipio	Min.	Max.
Amacuzac	12°	35°	Tepalcingo	14°	34°
Cuautla	13°	29°	Ayala	14°	33°
Jiutepec	13°	31°	Huitzilac	05°	22°
Temixco	14°	35°	Tepoztlán	12°	29°
Tlaltizapan	12°	34°	Zacualpan	12°	27°
Axochiapan	15°	35°	Tlalquitenango	15°	37°
Cuernavaca	12°	30°	Puente de Ixtla	12°	36°
Jojutla	14°	36°			

**TEMPERATURAS MÁXIMAS Y MÍNIMAS,  
ULTIMAS 24 HRS**

**Mínimas**

Huitzilac	05° 22°
Tetela del Volcán	10° 22°
Totolapan	10° 25°
Ocuituco	12° 24°

**Máximas**

Tlaquitenango	15° 37°
Jojutla	14° 36°
Axochiapan	15° 35°
Zacatepec	16° 34°

**CALIDAD DEL AIRE**

**ÍNDICE AIRE Y SALUD**

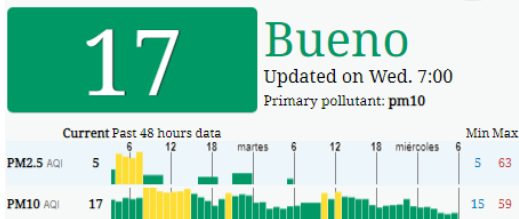
**NIVEL DE RIESGO ASOCIADO**

**RECOMENDACIONES**

**GRUPOS  
SENSIBLES**

**PARA TODA  
LA  
POBLACIÓN**

Estación de Monitoreo Cuernavaca Centro, Morelos



**Bajo**

**Se considera que el riesgo  
es mínimo.**

**Disfruta las actividades al  
aire libre.**



<http://ssm.gob.mx>



Servicios de Salud Morelos



@MorelosSalud

Callejón Borda N°3 Col. Centro C.P. 62000  
Teléfono (777) 312 62 31 / 314 33 36 ext. 222

**Calle Gómez Azcárate No. 205, Col. Lomas de la Selva  
C.P. 62270, Cuernavaca, Morelos. Tel.: 777 102 25 56**

**INFORME DE MONITOREO EPIDEMIOLÓGICO**

Fecha: 15/02/2023

Semana N° 8

Coordinación de Vigilancia Epidemiológica

**Fuente:** Jurisdicciones Sanitarias del estado de Morelos.

**JURISDICCION SANITARIA I:**

☞ SIN EVENTOS EXTRAORDINARIOS NOTIFICADOS POR LA JURISDICCION SANITARIA AL MOMENTO DE ESTE REPORTE.

**JURISDICCION SANITARIA II:**

☞ SIN EVENTOS EXTRAORDINARIOS NOTIFICADOS POR LA JURISDICCION SANITARIA AL MOMENTO DE ESTE REPORTE.

**JURISDICCION SANITARIA III:**

☞ SIN EVENTOS EXTRAORDINARIOS NOTIFICADOS POR LA JURISDICCION SANITARIA AL MOMENTO DE ESTE REPORTE.



<http://ssm.gob.mx>



Servicios de Salud Morelos



@MorelosSalud

Callejón Borda N°3 Col. Centro C.P. 62000  
Teléfono (777) 312 62 31 / 314 33 36 ext. 222

**Calle Gómez Azcárate No. 205, Col. Lomas de la Selva  
C.P. 62270, Cuernavaca, Morelos. Tel.: 777 102 25 56**